przekrój przez warstwy geologiczne otworu OB8

- gleba brunatno czarna gł.300mm
- glina pylasta piłowo różawa gł.2000mm
- pospółka jasno szara gł.200mm
- piasek średni ze żwirem, jasno szary z rdzawymi wtrąceniami gł.1500mm

PRZEKRÓJ B–B

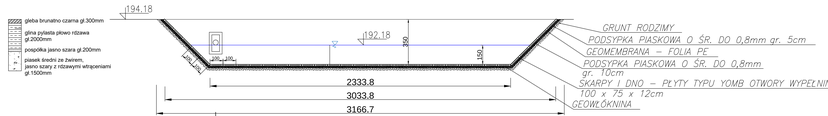

PRZEKRÓJ A–A

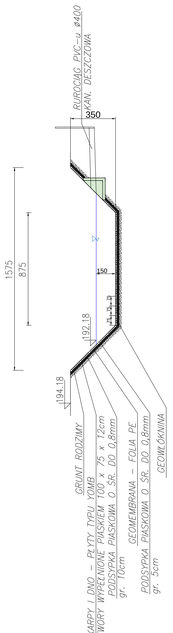

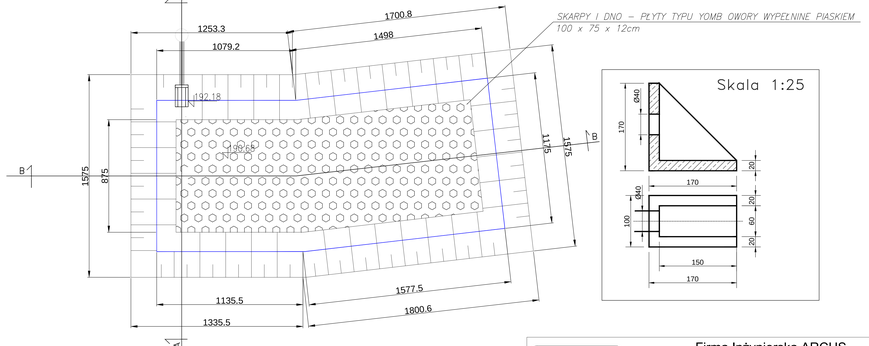

Firma Inżynierska ARCUS
Jerzy Bajer
ul. Kuźnicy Kołłątajowskiej 17/37, 31-234 Kraków
tel./fax (12) 341-50-04
e-mail: biuro@fiarcus.com.pl, fiarcus@interia.pl

Zamawiający:
Zarząd Dróg Powiatowych w Wieliczce
ul. Słowackiego 29
32-020 Wieliczka

Obiekt:
Rozbudowa drogi powiatowej nr 2011K Kraków - Niepołomice
od istniejącego mostu nr JN01012/765 na rzece Serafie w m. Brzegi
do istniejącego mostu nr JN01012/766 na potoku Podłęczanka m. Niepołomice
(w km 1+679,40 - 4+690,00)

Tytuł rysunku:
Rzut i przekroje zbiornika retencyjno-infiltracyjnego

Funkcja	Imię i nazwisko	Specjalność	Nr uprawnień	Podpis	Rodzaj oprac.
BRANŻA SANITARNA– ZBIORNIK RETENCYJNO – INFILTRACYJNEGO					PW
Projektant	mgr inż. Grzegorz Furmański		NUBA 7343/43/98		Część oprac.
Sprawdzający	mgr inż.Alfred Ważny		42,43,44/TW/76		PAB
Opracował	mgr inż. Marta Słowik	Opracował	mgr inż. Rafał Perzyna		Skala
Kraków, 30 czerwiec 2016r.			Egz.	Rys. 02	1:100